

Zarządzenie nr 2135/Or/2014
Prezydenta Miasta Kędzierzyn-Koźle
z dnia 2 października 2014 r.

w sprawie podania do publicznej wiadomości informacji o numerach oraz granicach stałych i odrębnych obwodów głosowania, wyznaczonych siedzibach obwodowych komisji wyborczych w Kędzierzynie-Koźlu, w tym lokalach obwodowych komisji wyborczych dostosowanych do potrzeb wyborców niepełnosprawnych a także możliwości głosowania korespondencyjnego i głosowania przez pełnomocnika, w wyborach do rad gmin, rad powiatów i sejmików województw oraz wyborach wójtów, burmistrzów i prezydentów miast zarządzonych na dzień 16 listopada 2014 r.

Na podstawie art. 16 § 1 ustawy z dnia 5 stycznia 2011 r. Kodeks wyborczy (Dz. U. Nr 21, poz. 112 z późn. zm.¹⁾) zarządzam, co następuje:

§ 1.1. Podaje się do publicznej wiadomości w formie obwieszczenia, informację o numerach i granicach stałych oraz odrębnych obwodów głosowania, wyznaczonych siedzibach obwodowych komisji wyborczych w Kędzierzynie-Koźlu, w tym lokalach obwodowych komisji wyborczych dostosowanych do potrzeb wyborców niepełnosprawnych a także możliwości głosowania korespondencyjnego i głosowania przez pełnomocnika, w wyborach do rad gmin, rad powiatów i sejmików województw oraz wyborach wójtów, burmistrzów i prezydentów miast zarządzonych na dzień 16 listopada 2014 r., w brzmieniu określonym w załączniku do niniejszego zarządzenia.

2. Obwieszczenie, o którym mowa w ust. 1, zostaje podane do wiadomości wyborców poprzez:

- 1) rozplakatowane na słupach i tablicach ogłoszeniowych na terenie gminy Kędzierzyn-Koźle;
- 2) zamieszczenie na stronie podmiotowej Urzędu Miasta Kędzierzyn-Koźle w Biuletynie Informacji Publicznej.

§ 2. Wykonanie zarządzenia powierzam Pełnomocnikowi Prezydenta Miasta ds. Wyborów – Urzędnikowi Wyborczemu.

§ 3. Zarządzenie wchodzi w życie z dniem podjęcia i podlega ogłoszeniu na stronie podmiotowej Urzędu Miasta Kędzierzyn-Koźle w Biuletynie Informacji Publicznej.

PREZYDENT MIASTA
KĘDZIERZYN-KOŹLE
Tomasz Wantuła (-)

odpowiedzialny za sporządzenie informacji:
Kierownik Wydziału Organizacyjnego
Urzędu Miasta Kędzierzyn-Koźle
Zbigniew Romanowicz (-)













¹⁾Zmiany wymienionej ustawy zostały ogłoszone w Dz. U. Nr 26 poz. 134, Nr 94 poz.550, Nr 102 poz.588, Nr 134 poz. 777, Nr 147 poz. 881, Nr 149 poz. 889, Nr 171 poz.1016 i Nr 217 poz.1281, z 2012 r. poz. 951 i 152 oraz z 2014 r. poz. 179, 180 i 1072.

OBWIESZCZENIE
PREZYDENTA MIASTA KĘDZIERZYN-KOŹLE
Z DNIA 2 PAŹDZIERNIKA 2014 r.

Na podstawie art. 16 § 1 ustawy z dnia 5 stycznia 2011 r. Kodeks wyborczy (Dz. U. Nr 21, poz. 112 z późn. zm.) podaje się do publicznej wiadomości informację o numerach i granicach obwodów głosowania, wyznaczonych siedzibach obwodowych komisji wyborczych w Kędzierzynie-Koźlu, w tym lokalach obwodowych komisji wyborczych dostosowanych do potrzeb wyborców niepełnosprawnych oraz możliwości głosowania korespondencyjnego i głosowania przez pełnomocnika, w wyborach do rad gmin, rad powiatów i sejmików województw oraz wyborach wójtów, burmistrzów i prezydentów miast zarządzonych na dzień 16 listopada 2014 r.

Numer obvodu głosowania	Granice stałych obwodów głosowania	Siedziba obwodowej komisji wyborczej
1	OSIEDLE ZACHÓD ULICE: Archimedesza - numery nieparzyste od 23 do końca i numery parzyste od 12 do końca, Artylerzystów, Grenadierów, Zbigniewa Herberta, Jana Kochanowskiego, Juliana Ursyna Niemcewicza, Kolejowa, Lucjana Szenwalda, Ignacego Łukasiewicza - numery nieparzyste od 17 do końca i numery parzyste od 16 do końca, Piastowska - numery nieparzyste od 63 do końca i numery parzyste od 30 do końca, Pokucie, Saperska, Słowiańska, Stolarska, Świętojańska, Tadeusza Jasińskiego, Zawiszy Czarnego.	Publiczna Szkoła Podstawowa Nr 12 ul. Piastowska 30  
2	OSIEDLE ZACHÓD ULICE: Archimedesza - numery nieparzyste od 1 do 21 i numery parzyste od 2 do 10, Józefa Balwirczaka, Bolesława Chrobrego, Filtrowa, Gazowa, Husarska, Kadetów, Kanonierów, Mikołaja Kopernika, Mikołaja z Koźła, Zygmunta Krasińskiego, Gustawa Morcinka, Emilii Plater, Leopolda Staffa, Piastowska - numery nieparzyste od 27 do 61 i numery parzyste od 16 do 28, Polna, Przystań, Promenada Księdza Ludwika Rutyny, Synów Pułku, Życzliwa.	Publiczna Szkoła Podstawowa Nr 12 ul. Piastowska 30  
3	OSIEDLE STARE MIASTO ULICE: Anny, Bohaterów Westerplatte, Norberta Bończyka, Karpacka, Marii Konopnickiej, Józefa Ignacego Kraszewskiego, Ignacego Łukasiewicza - numery nieparzyste od 1 do 15 i numery parzyste od 2 do 6, Pamięci Sybiraków, Piastowska - numery nieparzyste od 1 do 25 i numery parzyste od 2 do 14, Grzegorza Piramowicza, Plac Rady Europy, Władysława Planetorza, Józefa Poniatowskiego, Portowa - numery nieparzyste od 1 do 35 i numery parzyste od 2 do 28, Rynek, Sądowa, Zamkowa, Gabrieli Zapolskiej, Żłotnicza, Stefana Żeromskiego.	Publiczne Gimnazjum Nr 1 ul. Grzegorza Piramowicza 30 
4	OSIEDLE STARE MIASTO ULICE: 24 Kwietnia, Antoniego Czechowa, dr. Wojciecha Czerwińskiego, Isaaka Dunajewskiego, Xawerego Dunikowskiego - numery nieparzyste od 21 do końca i numery parzyste od 16 do końca, Garncarska, Bolesława Limanowskiego, Lwowska, Raclawicka, Plac Raciborski, Franklina Delano Roosevelta, Henryka Sienkiewicza, Skarbowa, Marii Skłodowskiej-Curie, Jana Smolenia, Spółdzielców, Stara Odra, Targowa, Wyspa.	Zespół Szkół Nr 1 im. Powstańców Śląskich ul. Skarbowa 2 

5	<p>OSIEDLE KŁODNICA</p> <p>ULICE: Józefa Chelmońskiego, Elewatorowa, Aleksandra Gierymskiego, Artura Grottgera, Grzybowa, Jasna, Kasztanowa, Kłodnicka - numery nieparzyste od 35 do końca numery parzyste od 32 do końca, Kłosowa, Krzywa, Juliusza Kossaka, Jacka Malczewskiego, Marynarska, Piotra Michałowskiego, Młynarska, Gabriela Narutowicza, Antoniego Edwarda Odyńca, Poczтова, Portowa - numery nieparzyste od 37 do końca i numery parzyste od 30 do końca, Sportowa, Karola Szymanowskiego, Torowa, Wandy, Żabieniecka, Żeglarska.</p>	<p>Zespół Szkół Miejskich Nr 2 (Publiczna Szkoła Podstawowa Nr 15) ul. Karola Szymanowskiego 19</p> 
6	<p>OSIEDLE KŁODNICA</p> <p>ULICE: Agrestowa, Błonie, Jana Cybisa, Dobra, Xawerego Dunikowskiego - numery nieparzyste od 1 do 19 i numery parzyste od 2 do 6, Wojciecha Drzymały, Piotra Gaszowca, Gminna, Mikołaja Goltberga, Jerzego Góreckiego, Marcina Helwiga, Jagiellońska, Kłodnicka - numery nieparzyste od 1 do 33 i numery parzyste od 2 do 30, Kowalska, Ignacego Krasickiego, Franciszka Krzyszowca, Leśna, Litewska, prof. Karola Joncy, Bernarda Mikusza, Miodowa, Sławomira Mrożka, Nektarowa, Olszowa, Osiedlowa, Piaskowa, Promyk, Przedwiośnie, Ignatzego Richtera, Wita Stwosza, Wisławy Szymborskiej, Leonida Teligi, ks. Józefa Tischnera, Ustronie, Plac Richarda Wagnera, Wałowa, Stanisława Wyspiańskiego.</p>	<p>Zespół Szkół Specjalnych ul. Ignacego Krasickiego 10</p>  
7	<p>OSIEDLE POGORZELEC</p> <p>ULICE: Aleja Armii Krajowej, Fryderyka Chopina, Koszykowa, Kozielska, Młyńska, Stanisława Moniuszki, Odrzańska, Ignacego Paderewskiego, Stara, Tartaczna, Henryka Wieniawskiego.</p>	<p>Publiczna Szkoła Podstawowa Nr 5 ul. Tadeusza Kościuszki 41</p>  
8	<p>OSIEDLE POGORZELEC</p> <p>ULICE: Arki Bożka, Józefa Bema - numery nieparzyste od 1 do 7 i numery parzyste od 2 do 20, Janusza Korczaka, Tadeusza Kościuszki numery nieparzyste od 1 do 19 i numery parzyste od 2 do 12, Juliusza Ligonia, Mikołaja Reja, Gen. Władysława Sikorskiego, Piotra Skargi - numery nieparzyste od 1 do 13 i numery parzyste od 2 do 22, Jana Sobieskiego, Towarowa.</p>	<p>Publiczne Gimnazjum Nr 3 ul. Piotra Skargi 11</p> 
9	<p>OSIEDLE POGORZELEC</p> <p>ULICE: Aleja Róż, Bławatków, Bratków, Goździków, Konwalii, Krokusów, Niezapominajek, Plac Pamięci Rodła, Sasanek, Piotra Skargi numery nieparzyste od 15 do końca i numery parzyste od 24 do końca, Sosnowa, Stokrotek, Zielona.</p>	<p>Publiczna Szkoła Podstawowa Nr 11 Aleja Partyzantów 30</p> 
10	<p>OSIEDLE POGORZELEC</p> <p>ULICE: Cicha, Dębowa, Józefa Elsnera, Gliwicka, Jana Kilińskiego, Tadeusza Kościuszki - numery nieparzyste od 21 do końca i numery parzyste od 14 do końca, Kwiatowa, Adama Mickiewicza, Czesława Miłosza, Cypriana Kamila Norwida, Elizy Orzeszkowej, Przechodnia, Juliusza Słowackiego, Żwirki i Wigury.</p>	<p>Publiczna Szkoła Podstawowa Nr 5 ul. Tadeusza Kościuszki 41</p>  
11	<p>OSIEDLE POGORZELEC</p> <p>ULICE: Aleja Partyzantów, Józefa Bema numer 22, Plac Gwardii Ludowej, Wierzbowa.</p>	<p>Publiczne Przedszkole Nr 23 ul. Wierzbowa 4</p> 
12	<p>OSIEDLE ŚRÓDMIEŚCIE</p> <p>ULICE: Aleja Jana Pawła II - numery nieparzyste od 1 do 17 i numery parzyste od 2 do 14, Konstantego Damrota - numery nieparzyste od 1 do 9 i numery parzyste od 2 do 18, Dworcowa, Jana Dzierżonia, Aleksandra Głowackiego, Krótka, Jana Matejki, Karola Miarki, Plac Grunwaldzki, Plac Wolności, Powstańców, Pusta, Romualda Traugutta, Wąska.</p>	<p>II Liceum Ogólnokształcące ul. Jana Matejki 19</p> 

13	<p>OSIEDLE ŚRÓDMIEŚCIE</p> <p>ULICE: 11 Listopada, Konstantego Damrota - numery nieparzyste od 11 do końca i numery parzyste od 20 do końca, Romana Dmowskiego, Jurija Gagarina, Harcerska, Pionierów numer 2.</p>	<p>Publiczne Gimnazjum Nr 4 ul. 1 Maja 3</p> 
14	<p>OSIEDLE ŚRÓDMIEŚCIE</p> <p>ULICE: Aleja Jana Pawła II - numery nieparzyste 29 i 35 oraz numery parzyste od 16 do 38, Aleja Ignacego Lisa, Aroniowa, Astrów, Bałtycka, Doktora Judyma, Henryka Dąbrowskiego, Grunwaldzka - numery nieparzyste od 1 do 67 i numery parzyste od 2 do 66, Jagodowa, Jarzębinowa, Kanałowa, Kościelna, Malinowa, Miła, Morełowa, Nowa, Parkowa, Piękna, Pionierów - numery nieparzyste od 1 do 3, Plac Młodzieży, Pogodna, Poprzeczna, Poziomkowa, Północna, Przyjemna, Kazimierza Pułaskiego, Zamknięta, Zaścianek, Zgodna</p>	<p>Dom Kultury "Chemik" al. Jana Pawła II 27</p>  
15	<p>OSIEDLE ŚRÓDMIEŚCIE</p> <p>ULICE: 1 Maja, Józefa Lompy, Plebiscytowa, Pawła Stalmacha, Słoneczna.</p>	<p>Publiczna Szkoła Podstawowa Nr 6 ul. Pawła Stalmacha 20</p> 
16	<p>OSIEDLE ŚRÓDMIEŚCIE</p> <p>ULICE: 9 Maja, Biały Ług, Kosmonautów, Pionierów - numery nieparzyste od 5 do 7 oraz numer 6, Wojska Polskiego.</p>	<p>Publiczne Przedszkole Nr 22 ul. 9 Maja 4</p> 
17	<p>OSIEDLE PIASTÓW</p> <p>ULICE: Leszka Białego, Bolesława Krzywoustego, Kazimierza Wielkiego.</p>	<p>Publiczne Przedszkole Nr 24 ul. Leszka Białego 7</p> 
18	<p>OSIEDLE PIASTÓW</p> <p>ULICE: Karola Chodkiewicza, Walentego Fojkisa, Romana Horoszkiewicza, Jana Kellera, Zygmunta Kuczyńskiego, Wojciecha Korfantego numer 3, Józefa Wieczorka - numery parzyste 2, 4 i 6, Alfonsa Zgrzebnioka.</p>	<p>budynek Wojewódzkiego Zakładu Doskonalenia Zawodowego ul. Kazimierza Wielkiego 17</p> 
19	<p>OSIEDLE PIASTÓW</p> <p>ULICE: Aleja Jana Pawła II - numery nieparzyste od 39 do końca i numery parzyste od 46 do końca, Dobrawy, Władysława Łokietka, Mieszka I.</p>	<p>Zespół Szkół Miejskich Nr 1 (Publiczna Szkoła Podstawowa Nr 19) ul. Mieszka I 4</p>  
20	<p>OSIEDLE PIASTÓW</p> <p>ULICE: Przemysława II, Bolesława Śmiałego.</p>	<p>Zespół Szkół Miejskich Nr 1 (Publiczne Gimnazjum nr 5) ul. Mieszka I 4</p> 
21	<p>OSIEDLE PIASTÓW</p> <p>ULICE: Adama Benisza, Bulwar Wschodni, Karola Gajdzika, Królowej Jadwigi, Wojciecha Korfantego - numery nieparzyste od 5 do 19 i numery parzyste od 8 do 12, Janusza Meissnera, Józefa Wieczorka - numery nieparzyste od 1 do 17 i numery parzyste od 8 do 16.</p>	<p>Budynek Administracji Osiedla Nr 5 - klub „Kajtek” ul. Królowej Jadwigi 10</p> 
22	<p>OSIEDLE BLACHOWNIA</p> <p>ULICE: Władysława Broniewskiego, Kornela Makuszyńskiego, Niepodległości, Wincentego Pstrowskiego, Władysława Reymonta, Juliana Tuwima, Wyzwolenia, Zwycięstwa.</p>	<p>Dom Kultury „Lech” ul. Wyzwolenia 7b</p> 

23	<p>OSIEDLE PRZYJAŻNI ULICE: Boczna, Energetyków, Ludowa, Naftowa, Owocowa, Przyjaźni, Stara Droga, Stara Śluza, Strzelecka, Szkolna.</p>	<p>Zespół Szkół Miejskich Nr 3 (Publiczna Szkoła Podstawowa Nr 10) ul. Szkolna 3</p>  
24	<p>OSIEDLE LENARTOWICE ULICE: Heleny Modrzejewskiej, Zofii Nałkowskiej, Nowowiejska, Połanieckich, Jeremiego Przybory, Lwa Tołstoja, Leona Wyczółkowskiego.</p>	<p>Zespół Szkół Miejskich Nr 1 (Środowiskowy Hufiec Pracy) ul. Nowowiejska 8</p> 
25	<p>OSIEDLE SŁAWIĘCICE ULICE: 8 Marca, Adama Asnyka, Stefana Batorego, Ignacego Daszyńskiego, Dąbrowszczaków, Edwarda Dembowskiego, Ks. Amanda Droni, Josepha von Eichendorffa, Konstantego Ildefonsa Gałczyńskiego, Poli Gojawczyńskiej, Kameralna, Jana Kasprowicza, Roberta Kocha, Hugo Kołłątaja, Leona Kruczkowskiego, Księżąt Opolskich, Mała, Niezdrowicka, Władysława Orkana, Powstańca Filipa Pielu, Aleksandra Puszkina, Sadowa, Serdeczna, Sławięcicka, Spacerowa, Stanisława Staszica, Szczęśliwa, Ks. Piotra Ściegiennego, Świerkowa, Kazimierza Przerwy Tetmajera, Księdza Jana Twardowskiego, Kornela Ujejskiego, Walerego Wróblewskiego, Wydmowa, Narcyzy Żmichowskiej.</p>	<p>Zespół Szkół Miejskich Nr 4 (Publiczna Szkoła Podstawowa Nr 16) ul. Sławięcicka 96</p> 
26	<p>OSIEDLE MIEJSCE KŁODNICKIE ULICE: Czajki, Czyżyków, Jaskótek, Krucza, Kukulcza, Skowronków, Słowicza, Szpaków.</p>	<p>Strażnica Ochotniczej Straży Pożarnej Miejsce Kłodnickie ul. Szpaków 11</p>  
27	<p>OSIEDLE ROGI ULICE: Krzysztofa Kamila Baczyńskiego, Błękitna, Bukowa, Księdza Stanisława Dutki, Główna, Kosynierów, Lasoki, Łąkowa, Ptasia, Rajska, Rybarze, Stawowa, Stoczniovców, Mjr Henryka Sucharskiego, Wodna, Zacisze.</p>	<p>Osiedlowy Dom Kultury „Kubiczek” ul. Główna 54</p> 
28	<p>OSIEDLE POŁUDNIE ULICE: Cmentarna, Głębczycka, Klonowa, Waleriana Łukasińskiego, Raciborska, Wiklinowa, Wrzosowa.</p>	<p>Dom Kultury „Kozle” ul. Skarbowa 10</p>  
29	<p>OSIEDLE AZOTY ULICE: Chemików, Dąbrowa Leśna, Władysława Grabskiego, Jordanowska, Mostowa, Józefa Piłsudskiego, Przodowników Pracy, Ludwika Waryńskiego, Wincentego Witosa.</p>	<p>Zespół Szkół Miejskich Nr 5 (Publiczna Szkoła Podstawowa Nr 3) ul. Przodowników Pracy 14</p> 
30	<p>OSIEDLE CISOWA ULICE: Barbary, Jana Brzechwy, Ciasna, Dolna, Elżbiety, Aleksandra Fredry, Górna, Jesienna, Letnia, Lokalna, Marii, Modra, Nadrzeczna, Odległa, Okrężna, Orna, Pieszka, Pochyła, Prosta, Przeskok, Radosna, Skośna, Skrajna, Urszuli, Wakacyjna, Wesoła, Wiosenna, Wspólna, Zakątek, Zofii.</p>	<p>Zespół Szkolno- Przedszkolny Nr 1 (Publiczna Szkoła Podstawowa Nr 18) ul. Jana Brzechwy 80</p> 
31	<p>OSIEDLE KUŹNICZKA ULICE: Akacyjna, Aleja Spokojna, Brzozowa, Gajowa, Głogowa, Grabowa, Grunwaldzka - numery parzyste od 68 do końca i numery nieparzyste od 69 do końca, Jaśminowa, Jaworowa, Jesionowa, Jodłowa, Kalinowa, Leszczynowa, Lipowa, Modrzewiowa, Morwowa, Ogrodowa, Orzechowa, Platanowa, Starowiejska, Topolowa, Wiśniowa.</p>	<p>Siedziba Rady Osiedla „Kuźniczka” ul. Grunwaldzka 83</p> 

Numer odrębnego obwodu głosowania	Granice odrębnych obwodów głosowania	Siedziba obwodowej komisji wyborczej
32	Szpital Zespolony ul. Doktora Judyma 4	Szpital Zespolony ul. Doktora Judyma 4 
33	Szpital Zespolony ul. Franklina Delano Roosevelta 2	Szpital Zespolony ul. Franklina Delano Roosevelta 2
34	Dom Pomocy Społecznej ul. Dąbrowszczaków 1	Dom Pomocy Społecznej ul. Dąbrowszczaków 1 
35	Areszt Śledczy ul. Raclawicka 10	Areszt Śledczy ul. Raclawicka 10

INFORMACJA O MOŻLIWOŚCI GŁOSOWANIA KORESPONDENCYJNEGO I GŁOSOWANIA PRZEZ PEŁNOMOCNIKA

GŁOSOWANIE KORESPONDENCYJNE

Wyborca niepełnosprawny o znacznym lub umiarkowanym stopniu niepełnosprawności w rozumieniu ustawy z dnia 27 sierpnia 1997 r. o rehabilitacji zawodowej i społecznej oraz zatrudnianiu osób niepełnosprawnych może głosować korespondencyjnie.

Zamiar głosowania korespondencyjnego, w tym przy pomocy nakładek na karty do głosowania sporządzonych w alfabecie Braille'a, wyborca powinien zgłosić Prezydentowi Miasta Kędzierzyn-Koźle w terminie do dnia 27 października 2014 r.

Dla celów głosowania korespondencyjnego wyznaczone zostały obwodowe komisje wyborcze nr 1 – 31 w Kędzierzynie-Koźlu.

GŁOSOWANIE PRZEZ PEŁNOMOCNIKA

Wyborcy niepełnosprawni o znacznym lub umiarkowanym stopniu niepełnosprawności w rozumieniu ustawy z dnia 27 sierpnia 1997 r. o rehabilitacji zawodowej i społecznej oraz zatrudnianiu osób niepełnosprawnych (Dz. U. z 2011 r. Nr 217, poz. 721, z późn. zm.) oraz wyborcy, którzy najpóźniej w dniu głosowania ukończą 75 lat, mogą w terminie do 7 listopada 2014 r. złożyć wniosek do Prezydenta Miasta Kędzierzyn-Koźle o sporządzenie aktu pełnomocnictwa do głosowania w jego imieniu.

Objaśnienie oznaczeń graficznych zastosowanych w obwieszczeniu:



- siedziba obwodowej komisji wyborczej wyznaczona dla celów głosowania korespondencyjnego przez wyborców niepełnosprawnych, o których mowa w art. 54 i 61 ustawy z dnia 5 stycznia 2011 r. Kodeks wyborczy (Dz. U. Nr 21, poz. 112 z późn. zm.);



- lokal obwodowej komisji wyborczej dostosowany do potrzeb wyborców niepełnosprawnych.